

Voor de binnenstad van Utrecht is in 2007 een discussienota opgesteld. Een van de agenda punten is het gebruik van de openbare ruimte. Een van de plannen is om Janskerkhof autovrij te maken. De ontwikkeling's plan betreft het universiteitskwartier aan en rond het Janskerkhof met het plein als hart van de campus en horecaondernemers aan Janskerkhof. Deze nota is tot stand gekomen met medewerking van een groot aantal belanghebbenden zoals ((horeca)ondernemers, Universiteit Utrecht, Hogeschool van de Kunsten, vertegenwoordiging studenten, de Stichting Studentenhuisvesting Utrecht (SSHU), Stichting Domplein 2013 en leden van de wijkraad binnenstad.

In het Collegeprogramma 2010-2014, 'Groen, Open en Sociaal' is afgesproken dat de binnenstad waar mogelijk autoluw wordt gemaakt en dat op het Janskerkhof meer ruimte komt voor andere functies in overleg met ondernemers en bewoners.

De kwaliteit van de openbare ruimte staat hoog op de agenda van veel gemeenten, ook in Utrecht. Een goede openbare ruimte bepaalt in hoge mate de beleving en leefbaarheid van de stad en verhoogt de waarde van het vastgoed. De kwaliteit van de openbare ruimte hangt af van verschillende aspecten, bijvoorbeeld van bestrating, water en verlichting. Maar ook locatie keuze voor auto's en fietsen spelen een grote rol.



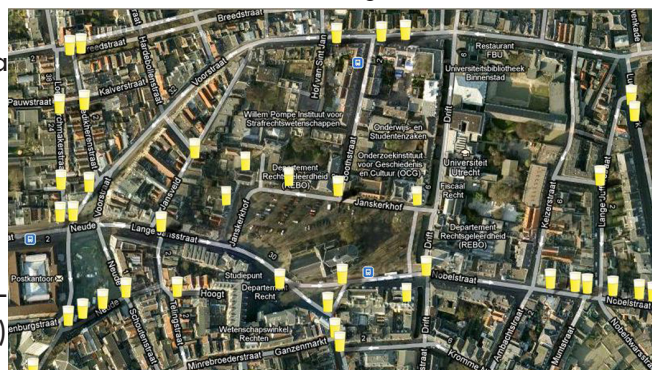
## Ruimtelijke opbouw Janskerkhof

Het is qua maat vergelijkbaar met de Dam in Amsterdam en met het Lange Voorhout in Den Haag. Het plein is niet als zodanig ontworpen maar bleef na het opheffen van de middeleeuwse immunitet als open ruimte over. Deze ruimte wordt begrensd door lineaire bebouwing ten noorden van het plein en bebouwing ten zuiden wat een soort trechter vormt richting de Korte Jansstraat. De panden die deze wanden vormen zijn forse monumentale panden. Ten oosten worden de pleinwanden onderbroken door de Drift. Midden op het Janskerkhof staat de St. Janskerk als een los element.



## Functies

Zowel de universiteit, HKU en Utrechts Centrum voor de Kunsten (UCK) zijn rondom het Janskerkhof gevestigd. De universitaire functies zijn nu nog veelal intern, in pandig gericht waardoor de UU te weinig zichtbaar is in relatie tot het aantal panden. In het Driftcluster zijn de eerste stappen gezet naar meer openheid. De voor de stad geringe zichtbaarheid geldt ook nog voor de Hogeschool voor de Kunsten (HKU), die al lange tijd een aantal vestigingen (theater) in de zuidwest- en noordwesthoek van het plein Janskerkhof heeft. Aan het Janskerkhof, de Boothstraat en de Drift zijn een aantal studentenverenigingen gehuisvest. Zowel in de noordwestelijke hoek als de zuidoostelijke hoek van het Janskerkhof is horeca geclusterd. Samen met de cafés en restaurants in de Nobelstraat, de Woolooloo op het Janskerkhof en horeca aan de Neude is dit gedeelte van de binnenstad een belangrijk uitgaansgebied. Dit brengt naast veel bezoekers, vooral in de nachtelijke uren ook risico's op het gebied van overlast en leefbaarheid. In het gebied wordt weliswaar weinig gewoond op de begane grond, maar wel op de verdieping(en)



## Looproutes

Iedere soort gebruiker van het gebied rond de Janskerkhof heeft bepaalde routes die zij gebruiken.



De studenten en medewerkers van de HKU bijvoorbeeld lopen veel van noord naar zuid over het plein, omdat de lessen in de twee verschillende gebouwen gehouden worden.



En de studenten en medewerkers van de Universiteit Utrecht hebben weer andere routes over het plein, simpelweg omdat zij zig tussen andere gebouwen bewegen.



De mensen die naar de horeca aan het plein willen gaan komen vanuit alle kanten van de binnenstad.



Het Janskerkhof vormt het hart van het zich ontwikkelende Universiteitskwartier maar staat nu vol met auto's, fietsen en objecten. Naast de 192 parkeerplekken en 120 fietsenklemmen staan er 2 kiosken, een openbaar toilet met lichtreclame, plastic plasmasten, 4 monumentale beelden, 69 verlichtingspalen, vele paaltjes en andere objecten. De objecten hebben gevolgen voor de routes die de gebruikers nemen. Zo moeten studenten en medewerkers van HKU en UU tussen de geparkeerde auto's zigzaggen en als je wat in café Hofman wilt drinken zal je om het plein heen gaan in plaats van over het plein.

De ruimte tussen de gevels van het plein wordt door de (Openbaar Vervoer) OV-baan in twee ruimtes verdeeld. Die OV-baan heeft in beide richtingen een halte op het Janskerkhof. De grote objecten zijn vooral gegroepeerd langs de OV-baan. Alleen aan de randen is er ruimte voor ontmoeting en verblijf op banken of terrassen. Het plein is slecht onderhouden. Veel verharding is verzakt of juist opgedrukt door de bomen en veel bomen zijn beschadigd. Janskerkhof is een groot plein, maar niet als zodanig ervaren wordt. Het is een rommelige en slecht functionerende ruimte, die vooral 's nachts onveilig voelt. Door de huidige inrichting is het lastig het plein over te steken. Studenten van de Hogeschool van de Kunsten Utrecht (HKU) moeten zich bijvoorbeeld door veel obstakels wringen om de HKU vestiging aan de andere kant van het plein te bereiken. Positief aan het plein zijn de omliggende veelal monumentale gebouwen, en de drukbezochte wekelijkse bloemenmarkt.



## Plannen horeca ondernemers

Een aantal horecaondernemers aan het Janskerkhof heeft in 2008 uit onvrede over de huidige situatie een herinrichtingsplan gemaakt voor het Janskerkhof. Ze willen het plein weer zichtbaar maken in de stad, als hart van het gebied, met een thema dat aansluit bij de aanwezigheid van de universiteit, de Hogeschool van de Kunsten en de diverse studentenverenigingen aan het plein. Plannen van de ondernemers gaan uit



van het idee dat het huidige gebruik Janskerkhof niet past bij een historisch belangrijk plein. Het is een sombere parkeerplaats. Te veel bomen (van dezelfde soort), beperkte lichtdoorlaat, luis. Deze bomen zouden vervangen moeten worden door enkele karakteristieke platanen. Een donker plein leidt nu ook tot een onveilige situatie achter de kerk. De capaciteit van de parkeerplaatsen voor vergunninghouders wordt niet benut. Naar de mening van de ondernemers is er de laatste jaren sprake van een overcapaciteit van kortparkeerplekken. De 32 vergunningplekken kunnen worden verschoven naar het betaald parkeergedeelte en een efficiënter indelen moet resulteren in het opheffen van 22 parkeerplekken. De ontsluiting van het Janskerkhof aan de noord-westzijde is niet optimaal, zelfs onveilig. Voorgesteld wordt om de weg te verplaatsen naar de plek ten oosten van de kiosken. Langs de bebouwing zal alleen een strook voor bevoorraden gerealiseerd moeten worden.

Een nieuwe indeling biedt ruimte aan andere functies. Ondernemers willen aansluiten bij de karakteristiek van het plein: dus niet volzetten met terrassen zoals de Neude maar ruimte voor andere functies en daarbij aansluiten bij de relatie met de Hogeschool voor de Kunsten (HKU) aan het Janskerkhof: catwalk, theater, podium voor bv. stadsdichter, een vijver, betere plek voor het beeld/fontein, snoeien of weghalen van bomen en uitbreiding terrassen.



## De horeca

### Cafe Hofman

Cafe Hofman is een van de grotere kroegen in Utrecht. Vooral het terras is erg prettig. Prima voor de lunch of een warme zomeravond.

Adres:

Janskerkhof 17-A

### Café 't Pakhuis

Café 't Pakhuis krijgt van bezoekers een hoge waardering.

Adres:

Janskerkhof 21

### Café Rest. Filemon & Baucis

Café Rest. Filemon & Baucis heeft een lounge, grote kussens en een strak interieur. De bediening is er ook goed.

Adres:

Janskerkhof 22

### Diner Café Hemingway

Een tip voor Café Hemingway is een biertje op het verwarmde terras.

Adres:

Janskerkhof 6

### Café Broers

Het broertje van het naastgelegen zussen. Het terras is een van de weinige Utrechtse terrassen met volop zon in de middag. Vandaar dat het er erg druk kan zijn. Hierop lijkt de bediening, ondanks diverse pogingen tot efficiëntie niet helemaal berekend.

Adres:

Janskerkhof 9

### Irish Pub Mick O 'Connells

Irish Pub Mick O 'Connells krijgt van bezoekers een hoge waardering.

Adres:

Jansdam 3

### 3512 Eten en Drinken

Lunchen je in 3512 vanaf 12 uur. Op donderdag, vrijdag en zaterdag is er een Dj vanaf 21.00 uur.

Adres: Korte Jansstraat 4



### The Florin

De enige echte Ierse pub (die overigens niet meer in Ierse handen is) van Utrecht. Wel een aardige kroeg, maar het terras is bijna nooit in de zon.

Adres: Nobelstraat 2-4

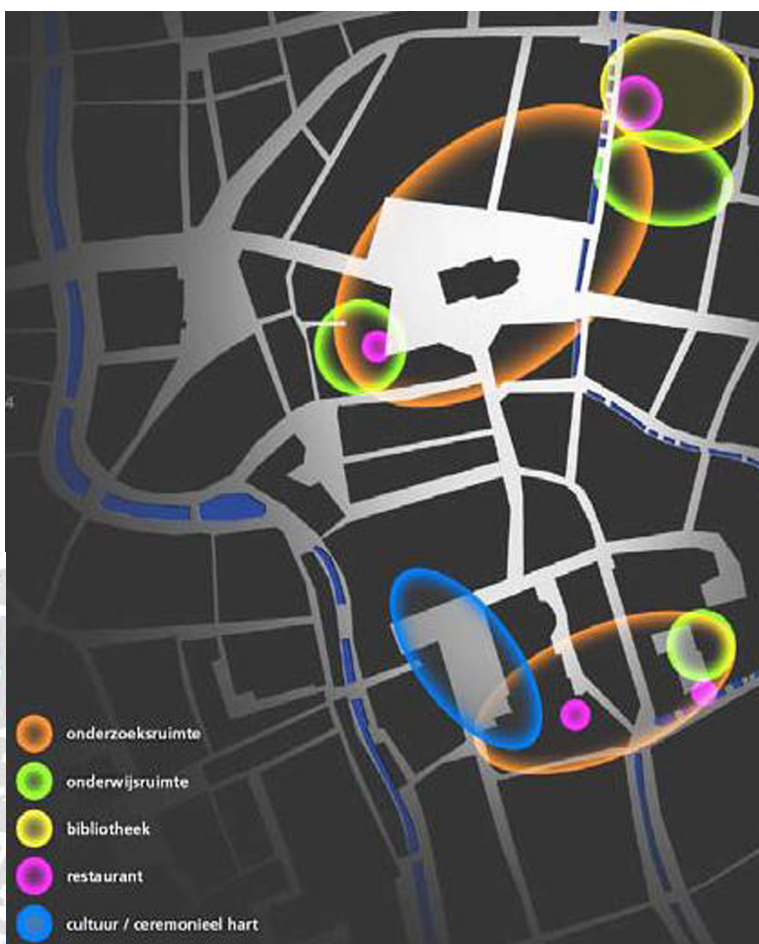


## Ontwikkeling Universiteitskwartier

Sinds 2004 zet de Universiteit Utrecht in op een onderwijsconcentratie aan de Drift / Keizerstraat. De plannen zijn de laatste jaren uitgebreid tot het gehele gebied rond het Janskerkhof. De faculteit "Geesteswetenschappen" en faculteit "Recht, Economie, Bestuur en Organisatie" worden in dit gebied geconcentreerd. In de binnenstad verspreid liggende universiteitspanden worden grotendeels afgestoten. De afgelopen jaren heeft de universiteit meerdere panden in het gebied Janskerkhof gekocht dan wel gehuurd. Een deel daarvan is inmiddels al gerenoveerd en in gebruik, voor andere panden worden nu voorlopige ontwerpen gemaakt.

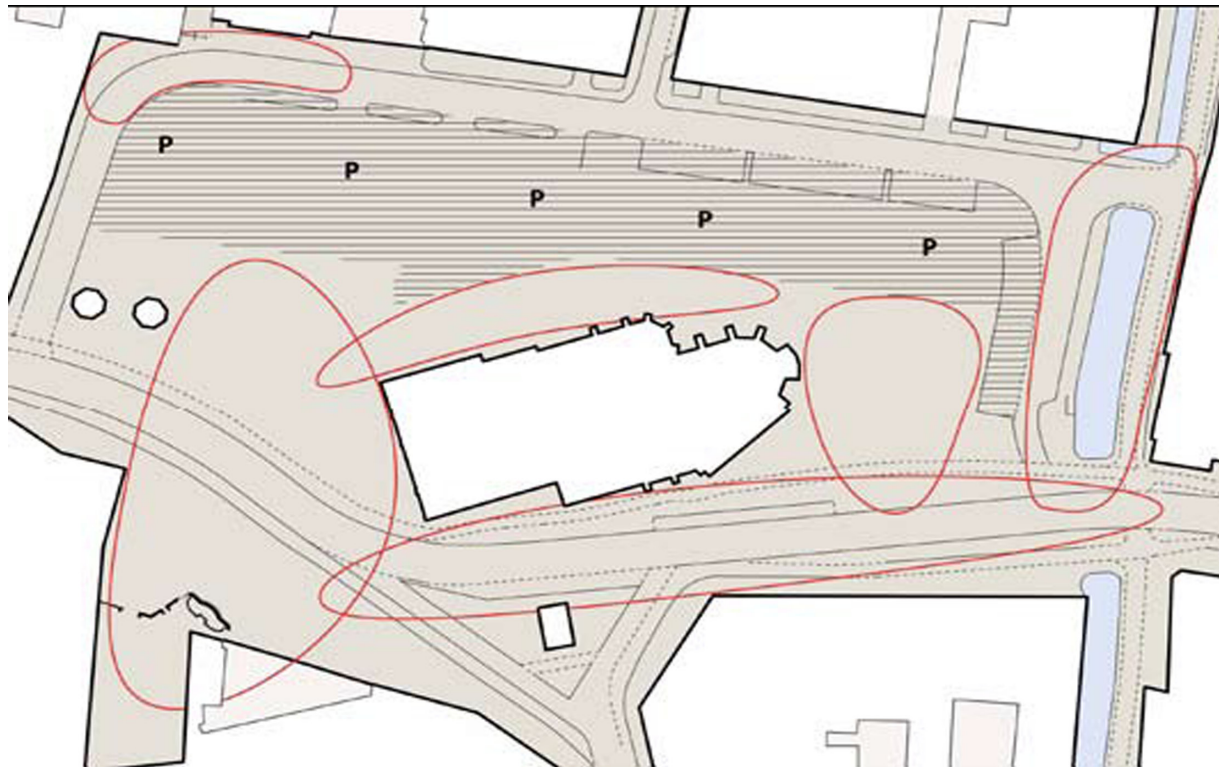
De afgelopen jaren heeft de universiteit vooral in het zogenaamde Driftcluster grote investeringen gedaan. De komende periode wordt ook geïnvesteerd in de universiteitspanden aan de zuidzijde van het Janskerkhof. Deze plannen rondt de universiteit in 2012 af. Het binnenterrein tussen Boothstraat en Drift zal in een later stadium worden ontwikkeld tot onderdeel van de campus. Hiervoor zal te zijner tijd een startdocument en een Stedenbouwkundig Programma van Eisen worden opgesteld. Door de ontwikkeling van het Universiteitskwartier wordt het plein Janskerkhof het hart van de campus.

In februari 2010 is het convenant 'Utrecht, knooppunt van kennis en cultuur' gesloten tussen Universiteit Utrecht, Hogeschool Utrecht, de Provincie en het Universitair Medisch Centrum Utrecht. Verdere concentratie en campusontwikkeling in de Utrechtse binnenstad is één van de afspraken.





De ingrepen die er minimaal nodig zijn om het westelijke deel van het Janskerkhof haar kwaliteit terug te geven. De westzijde van het plein wordt afgesloten voor doorgaand verkeer en zicht- en looplijnen worden hersteld. Het westelijke deel vormt nu één geheel waardoor er meer ruimte ontstaat voor ontmoeten en verblijven. Doordat de afwikkeling van het verkeer plaats vindt via de oostzijde van het plein, ontstaat er ook meer ruimte voor terrassen, terwijl het plein zelf vrij blijft.



Huidige situatie  
Het plein wordt nu niet ervaren als één ruimte. Het Janskerkhof is nu een verzameling van verschillende ruimtes.

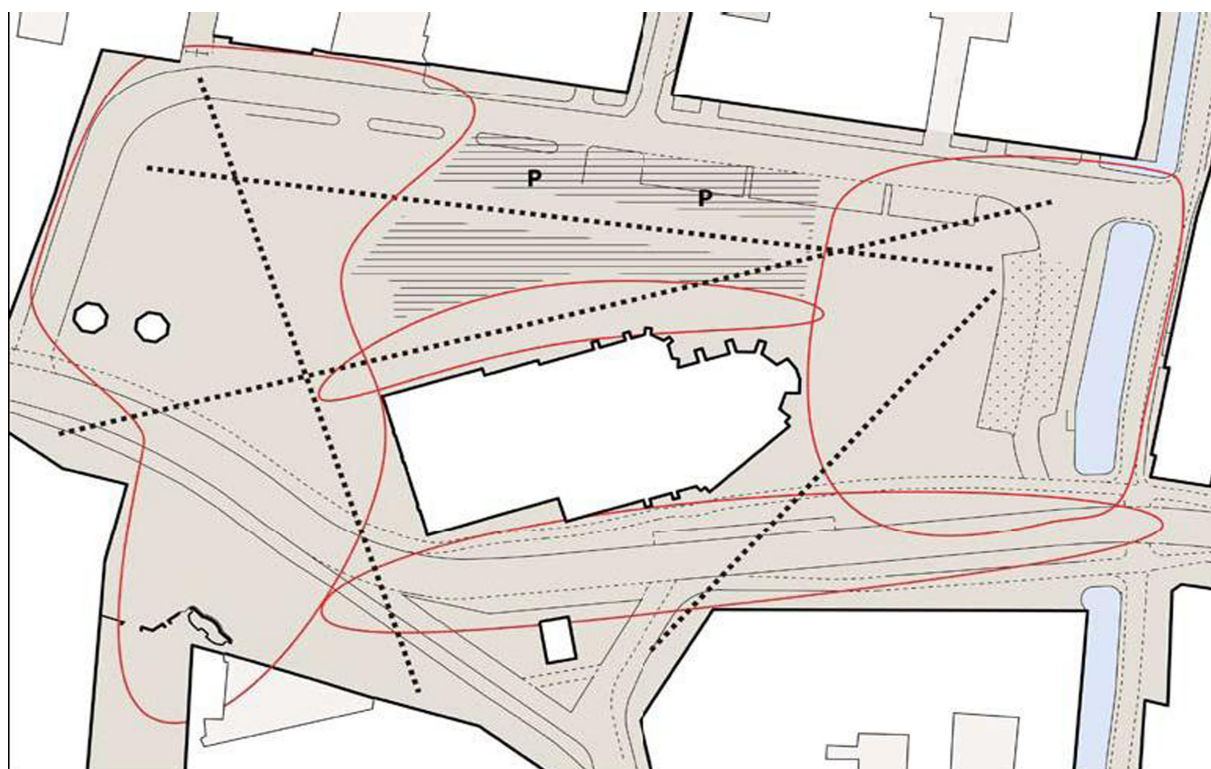


## Aandachts punten

De relatie met het zuidelijke deel van het plein is nu erg slecht. De relatie met de publieke functies moet worden verbeterd.

De herinrichting van de noordwesthoek van het plein na het opheffen van parkeerplekken en het afsluiten voor doorgaand verkeer. Hierdoor ontstaat in deze hoek een multifunctioneel te gebruiken plein met aantrekkelijke loop- en zichtlijnen, waarbij de voorzijde van de Janskerk een centrale plek krijgt. Ook ontstaat er extra ruimte voor terrassen.

Als ook de noordwesthoek, ook de loop- en zichtlijnen op het noordoostelijk deel van het Janskerkhof hersteld. Kun het plein nu voor het grootste deel als ontmoetingsruimte worden gebruikt.



Als de zicht- en looplijnen aan het westelijke deel óók de zichten looplijnen aan het noordoostelijke deel van het Janskerkhof hersteld. En zo word er een betere verblijfs kwaliteit gekreert.



## Geschiedenis Janskerkhof

Het plangebied Janskerkhof valt globaal binnen de grenzen van de vroegere grondgebied van St. Jan. Het grondgebied met hun kerken en kloosters waren in de middeleeuwen grotendeels bepalend voor de structuur van de stad Utrecht.

Oorspronkelijk waren deze gebieden afgesloten van het stedelijke gebruik. De grenzen van de immuniteit van St. Jan lagen in de 11e eeuw ter plaatse van de huidige Voorstraat, Witte-vrouwenstraat en de Minrebroederstraat. Bij de Janskerk hoorde een ommuurde en omsingelde ruimte waarbinnen in de 11e en 12e eeuw een gebied met claustrale huizen en erven ontstond. De claustrale structuur bestaat uit dwarsgelegen huizen met een breed front dat op de kerk was georiënteerd. In de eeuwen daarna is het onbebouwde gebied rond de Janskerk verkleind tot zijn huidige vorm, waarbij woningen met hun front direct aan het plein zijn gebouwd. Het huidige plein is dus maar een deel van het vroegere hof van de Janskerk. De Janskerk is altijd bepalend geweest voor het gebruik en de inrichting van het plein. Van oudsher hebben er bomen op het Janskerkhof gestaan. In de 14e -15e eeuw eiken, 16e-17e eeuw iepen en nu vooral Lindes. In 1919 nam de gemeenteraad een zogenoemde 'rooilijnverordening verkeersweg binnenstad' aan. De verkeersweg betrof het traject Catharijnebrug tot Wilhelminapark. De rooilijn over dit traject werd verlegd om tot een bredere verkeersweg te komen. In de tweede helft van de 20e eeuw is het grootste deel van het Janskerkhof ingericht als parkeerplaats. Deze functie heeft het plein tot op de dag van vandaag.

## Geschiedenis Janskerk

De Janskerk is de noordelijke kerk van het kruis van kerken die bisschop Bernold stichtte om de Romaanse Dom. De andere kerken zijn de Pieterskerk in het oosten, de Paulusabdij in het zuiden en de later gebouwde Mariakerk in het westen. De kerk is net als de Pieterskerk een driebeukige Vroegromaanse kruisbasiliek die gebouwd is tussen 1040 en 1048. De Jans- en Pieterskerk lijken zeer veel op elkaar hoewel de Janskerk iets kleiner is.

Het koor van de kerk is ingericht als stadsbibliotheek geweest, terwijl de Waalse en Engelse gemeenten in de rest van het gebouw kerkten. In 1656 werd de Janskerk in gebruik genomen als hervormde kerk, hoewel de bibliotheek van de Utrechtse universiteit nog tot 1821 in het koor gehuisvest bleef. Om de kerk beter geschikt te maken voor de protestantse dienst, werd in 1657 de helft van de pijlers in het schip weggebroken. Deze zowel constructief als esthetisch onbevredigende toestand is bij de laatste restauratie, die van 1977 tot 1981 geduurd heeft, weer ongedaan gemaakt. Kort na de Franse tijd aan het begin van de 19de eeuw deed de kerk tijdelijk dienst als kazerne voor Russische en Pruisische soldaten.



## De belangrijkste pleinen in de binnen stad

Om te weten wat er nodig is in de binne stad van Utrecht moet er ook gekeken worden naar de pleinen om Janskerkhof heen. Drie van de grootste en bekendste pleinen die in de buurt liggen van Janskerkhof zijn Neude, Domplein en Vredenburg.

Aan Neude ligt er vrij veel horeca met 's zomers terrassen en worden er festivals en grote evenementen georganiseerd.

Op het Domplein bevinden zich verschillende monumenten. De gemeente Utrecht maakte in 2007 plannen bekend gemaakt om de historie van het Domplein zichtbaar te maken. De contouren van de Romeinse castellummuren zijn als lichtpunten in het wegdek aangegeven.

Vredenburg maakt deel uit van het winkelgebied in het centrum van Utrecht en grenst aan het winkelcentrum Hoog Catharijne. Op drie vaste dagen (woensdag, vrijdag en zaterdag) wordt er markt gehouden. In het kader van de reconstructie van het Utrechtse stationsgebied zal er ook op het Vredenburg veel gaan veranderen. Zowel het Muziekcentrum als Hoog Catharijne worden verbouwd en uitgebreid.



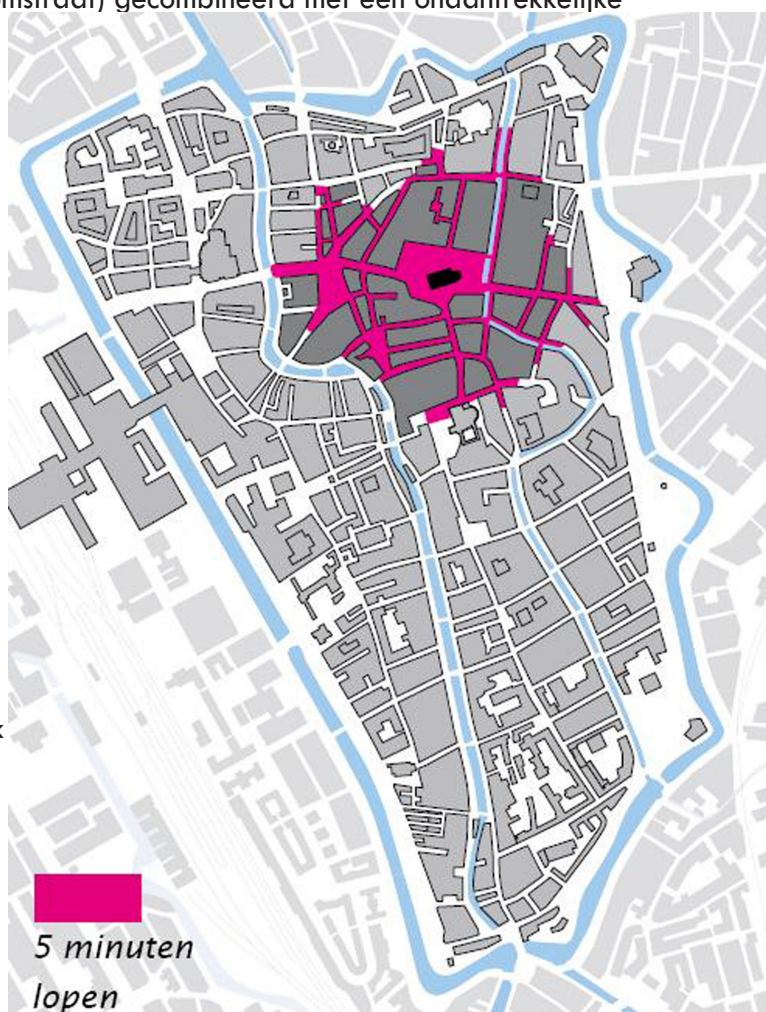
## Aanlooproutes

Veel bezoekers van de stad weten het Janskerkhof niet te vinden. De meesten beperken zich tot het zogenaamde A1 winkelrondje (Viestraat, Oudegracht, Steenweg, L. Elisabethstraat), terwijl in Utrecht meer te beleven is dan alleen winkelen in het kernwinkelgebied. De reden hiervoor is de huidige verblijfskwaliteit van de routes richting het Janskerkhof, zowel vanuit de Neude als vanuit het Oudkerkhof.

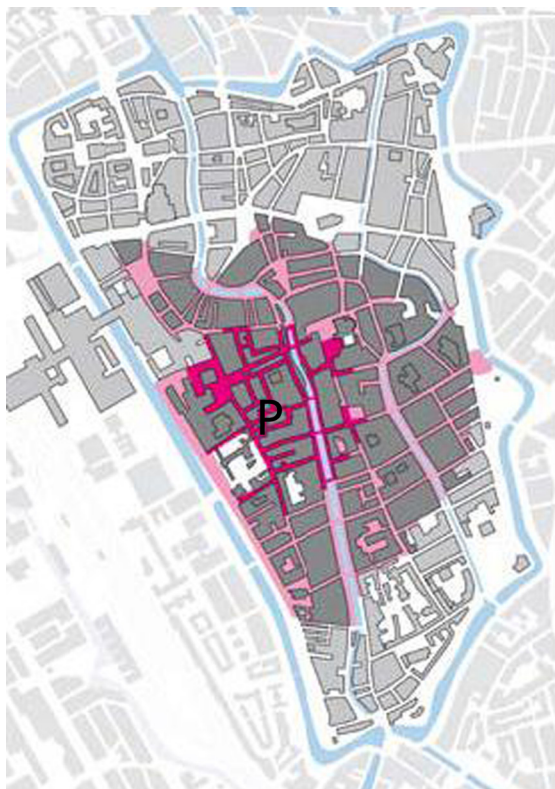
Bij Neude denken veel mensen dat de binnenstad daar “ophoudt”, wat niet alleen veroorzaakt wordt door de grote hoeveelheid geparkeerde fietsen, die dit deel van de Neude afschermen van het plein, maar ook de onaantrekkelijke functie in de plint van de gebouwen aan de oostzijde van het plein. Deze kant van het plein is door de grote hoeveelheid geparkeerde fietsen ook slecht te bereiken.

Op de route Oudkerkhof/Domstraat/Janskerkhof hebben bezoekers het gevoel dat de stad daar ‘ophoudt’ door onaantrekkelijke functies in de plint op strategische plekken (westzijde Domstraat) gecombineerd met een onaantrekkelijke straatinrichting tussen Janskerkhof en Domplein.

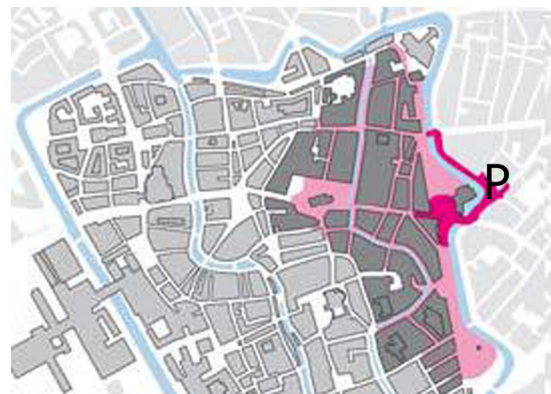
Door het aantrekkelijk maken van de verbindingen tussen de pleinen in het hart van de binnenstad wordt de bezoeker verleid ook de rest van de binnenstad te bezoeken. Het gebied tussen de pleinen is relatief compact waardoor je overal binnen korte tijd kunt komen. Vanaf het Janskerkhof is de Neude en Domplein maar ook de Voorstraat en de Stadsschouwburg in 5 minuten te belopen. Het Janskerkhof is binnen 5 minuten vanaf het kernwinkelgebied lopend te bereiken. Niet alleen de inrichting van de openbare ruimte maar ook de functies in de panden moeten de keuze van bezoekers voor een bepaalde route ondersteunen.



## Lopen vanaf Parkeer plaatsen



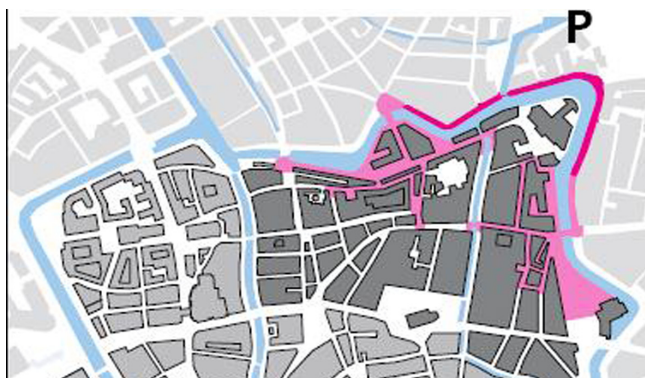
Parkeergarage Strosteeg 414  
parkeerplaatsen)



Parkeergarage Kruisstraat  
(105 parkeerplaatsen)





Parkeergarage La Vie (325  
parkeerplaatsen)



Parkeergarage Grifthoek (320  
parkeerplaatsen)





## Waarom een campus

Doordat de universiteiten steeds meer rond om de Janskerkhof vestigen Zijn de gebruikers van het Janskerkhof vooral de vluchtige bezoekende studenten.

De faculteit “Geesteswetenschappen” en faculteit “Recht, Economie, Bestuur en Organisatie” worden in dit gebied geconcentreerd. In de binnenstad verspreid liggende universiteitspanden worden grotendeels afgestoten. De afgelopen jaren heeft de universiteit meerdere panden in het gebied Janskerkhof gekocht dan wel gehuurd. Een deel daarvan is inmiddels al gerenoveerd en in gebruik, voor andere panden worden nu voorlopige ontwerpen gemaakt. Door de ontwikkeling van het Universiteitskwartier wordt het plein Janskerkhof het hart van de campus. Janskerkhof zou een uitstekende campus kunne worden. Het is er nu rustig, er zijn horicagelegheden en licht op een goede plek in de stad.

Kortom het moet het rustige studeer plek worden waar je een drankje kan bestellen en je er graag zou willen blijven na en tijdens schooltijden.

## Campus in de VS

Yale University in New Haven



Florida state University in Tallahassee



George Washington University in Washington





### Ohio State University in Columbus



## Campus in Europa


### Oxford University in Oxford



### Uithof in Utrecht




### TU in Delft



### University in Antwerpen



### Aarhus University in Aarhus



### University in Rome



## Campus in Australien

### University of British Columbia in Vancouver



University of Canberra in Canberra



## Campus in Afrika

University in Kaapstad



University in Cairo



## Campus in Azie

University in Istanbul




### University in Dubai



### university in Tokyo




### University in Jaipur




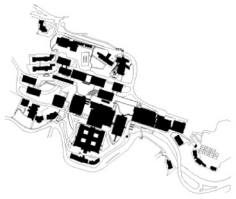
### University in Sint-Petersburg



### University in Moskou



University in Hong Kong




## Campus van Latijns Amerika

University in Sao Paulo




University in Buenos




## De kleuren van de campussen uit de wereld


Kleuren van de VS




Kleuren van europa




Kleuren van Australië



Kleuren van Afrika



Kleuren van Azië



Kleuren van Latijns Amerika




## Gebruik kleur in een campus

### Kleuren van de VS



Groen: Grote stukken gras met veel bomen  
 Grijs: Beton tekels en muurtjes  
 Licht rood: Bestrating en bakstenen gebouwen  
 Donker rood: Kunstwerken en campus logo kleur vaak

### Kleuren van europa



Groen: Grote stukken gras met af en toe een boom  
 Grijs tinten: Beton tegens  
 Licht rood: Bestrating  
 Licht geel: Betrating

### Kleuren van Austalien



Grijs: Bestrating  
 Groen: Gras velden en regelmatig kleine bomen  
 Roze: Bestrating  
 Rood: Details in beplanting

### Kleuren van Afrika




Geel: Gebouwen en bestrating  
 Grijs: Bestrating  
 Groen: Bomen  
 Blauw: Detail beplanting

### Kleuren van Azien



Grijs: Bestrating  
 Groen: Gras  
 Licht rood: Bestrating en gevels  
 Geel: Beplanting  
 Licht blauw: Fontijnen

### Kleuren van Latijns Amerika



Groen: Gras met af en toe bomen  
 Grijs: Bestrating en gebouwen  
 Blauw: Overkapping en fontein  
 Rood: Bestrating en detail gevel

### Algemeen functies:

Groen: gras als verblijfs ruimte

Grijs: Loop paden zo recht en direct mogelijk

Rood: aandacht te trekken naar iets speciaals

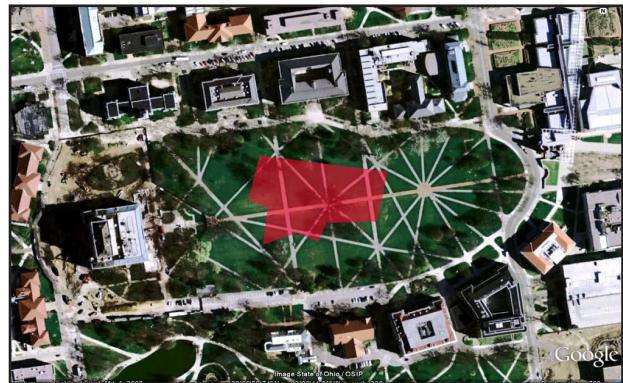
Geel: loop paden en pleinen

Blauw: Water partijen en details

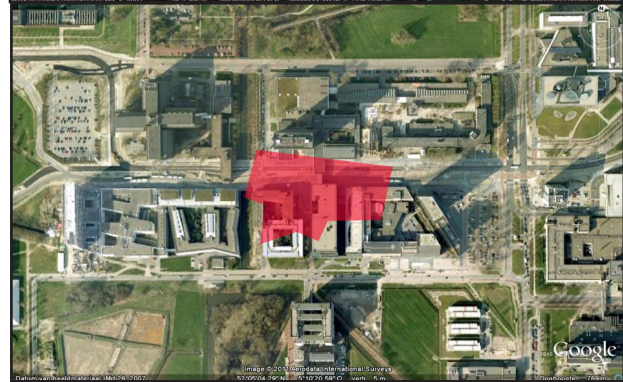


# Campus grote in vergelijking met Janskerkhof

VS  
Ohio State University in Columbus



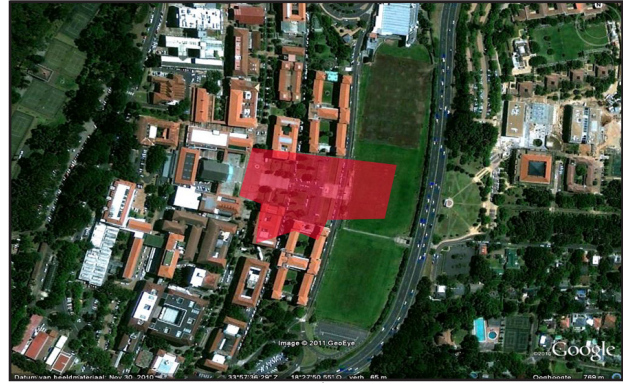
Europa  
Uithof in Utrecht



Australien  
University of Canberra in Canberra

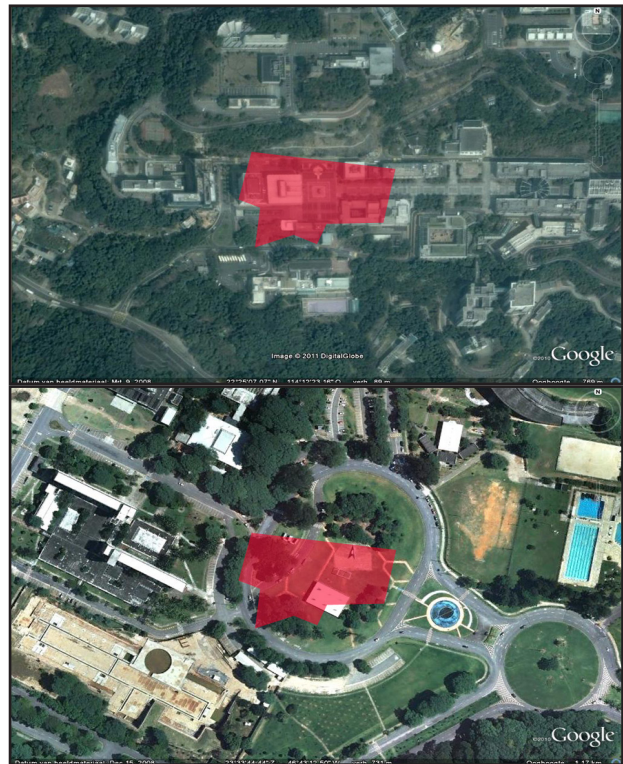


Afrika  
University in Kaapstad





Azien  
University in Hong Kong



Latijns Amerika  
University in Sao Paulo



Er is vijf keer gebrainstormt vanuit de kleuren die voor komen op de campussen.. Groen ver-  
blijfsruimte, geel langzame beweging, grijs vluchtige beweging, rood uitzondering en blauw  
uitzondering.

Uit de brainstormen zijn vier worden gehaald netwerk, omsingelen, stapelen en stroming.

groen / verblijfsruimte  
 - ritten - ontspannen - bus  
 - spruiten - organische - overslab  
 - wijnschip controle - madefietten  
 - levend - pelen - naar de bloem  
 - nacht - palm - blad - wind  
 - kriebelen - schaduw - beweging  
 - duur naam - defanten raden  
 - lang naam - komen - park  
 - groeien - vertakkingen - bleden  
 - ontwijpelen - uitloper - omsloten  
 - wandelen  
 - hoogte verschil - lag - ramen bogen  
 - netwerk - lagen - omsingelen


geel / beweging lang naam  
 - wandelen - flin  
 - mich wachen  
 - bloemen - hopen  
 - warmte  
 - ei - aange naam  
 - groot - licht  
 - mana - stroming  
 - weg werken  
 - rand  
 - vel  
 - aanvernis  
 - overtood

grijs / beweging vluchtig  
 - beton - maneb - grens  
 - hard - recht - harde overgang  
 - dof - glad - verraging  
 - stijf - aanvernis  
 - reeld - midden  
 - fiets - niet door latent  
 - oud - lasten tussen te komen  
 - vier - blaas  
 - raai - reactie - glanzen  
 - eenonig - druk - vlitzen  
 - functionalisme  
 - stapeling - heftich

blauw / uitzonderend  
 - tropisch eiland  
 - boot - verbinden  
 - nee - knoop punten  
 - machines - stromen  
 - balmt - licht  
 - banden - schuim  
 - verlijp - netwerk  
 - beweging - gissen  
 - aan een fluitent

rood / uitzondering  
 - vel - ongeroos - uitjagent  
 - opvallen - klein  
 - verkeer - verlijp  
 - licht - heet  
 - roet - vrouwelijp  
 - rond - pletten  
 - glimend - ontdekken  
 - lekker - til staant  
 - pladderig - lenen  
 - midden - tijdelijp  
 - grens - hou vast  
 - pame - geraar


netwerk  
omsingelen  
stapelen  
stroming



Vanuit de vier woorden zijn er inspiratie beelden opgezocht.



Zurück 2008/9  
Van: monovolume architecture+design



Abribus à Casar de Casres (Spanje) 2004  
Van: Justo Garcia Rubio




Negev Brigade Monument  
Van: Dani Caravan.




Uitbreiding Victoria and  
Albert Museum, Londen  
Van: D. Liebeskind



Bleigiessen  
Van: Thomas  
Heatherwick






Paramodel tentoonstelling, Kyoto Art Centre,  
Kyoto 2005

Van: Yasuhiko Hayashi & Yusuke Nakano




Capacity for (urban eden, human error),  
New Orleans 2007

Van: Allison Kudla



Billbord het best gebakken lucht

Van: Lead Pencil Studio



Universitair Medisch Centrum Groningen

Van: Wytze Patijn



## Routing

In het algemeen is te zien dat de campus zo word ontworpen om zo snel mogelijk van a naar b te gaan. Zoals in:

Cario



Yale, New Haven



Antwerpen



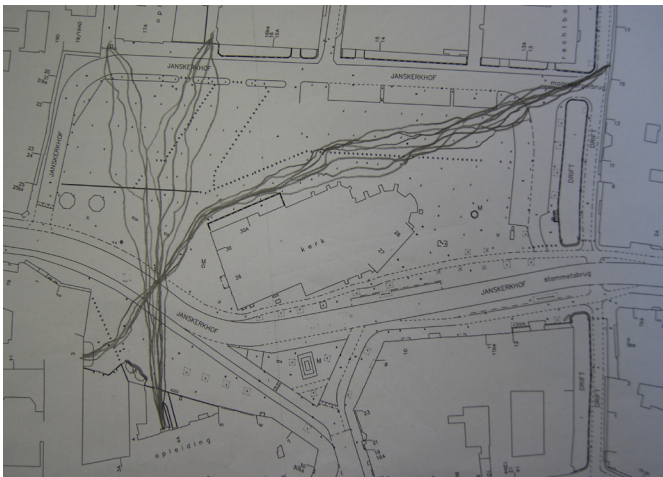
Delft



Hier wil ik ga een verandering in brengen. Omdat de leerlingen die er nu al zitten op Janskerkhof hun eigen weg kunnen gaan en dus ook verspreid naar de andere lokatie lopen. Ik wil dat de leerlingen bewust zijn van hoe ze lopen. En ook dat het intresant is om er op het plein te verblijven.



De openbare ruimte




De Roete van studenten



## subtietel




Nieuwe fiets route Janskerkhof



Vanuit de inspiratie beelden kwam ik op het idee om voor het foltein met de regenwatergoten te werken.

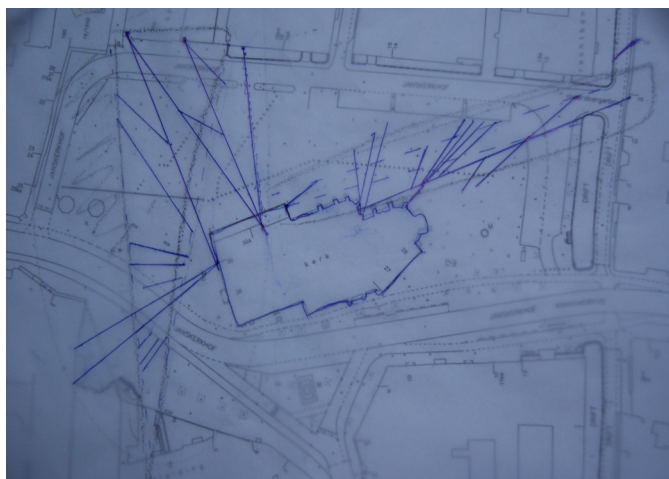


Kaart met de regengoten aangegeven.






Alle regenwaterafvoer verbonden met de kerk. Tenzij er een gebouw in de weg zit.



De afvoergoten in de route van de studenten.




Fiets route



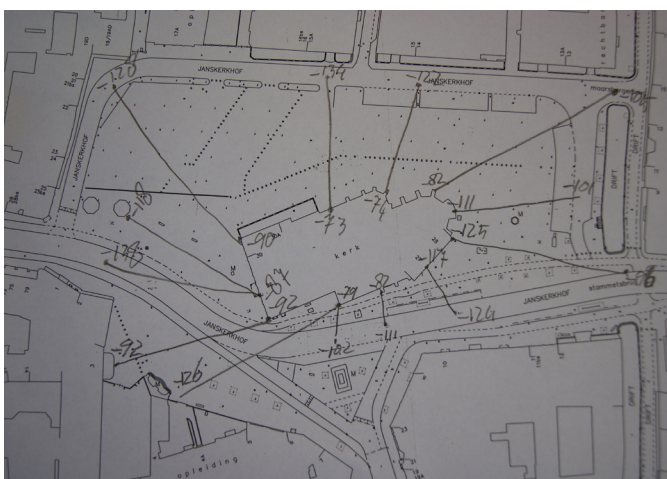


De Zit elementen.


De zit elementen komen ook voort uit de afvoergoten. En in zo ontworpen dat er aparte ruimtes ontstaan zodat er meer contact mogelijk is tussen elkaar. En de mensen een gevoel van ruimte krijgen.



Eerste schets meubel.





Kaart hoogtes plein. De kerk staat in het algemeen het laagst.





# Janskerkhof de campus

door Lieke van der Horst



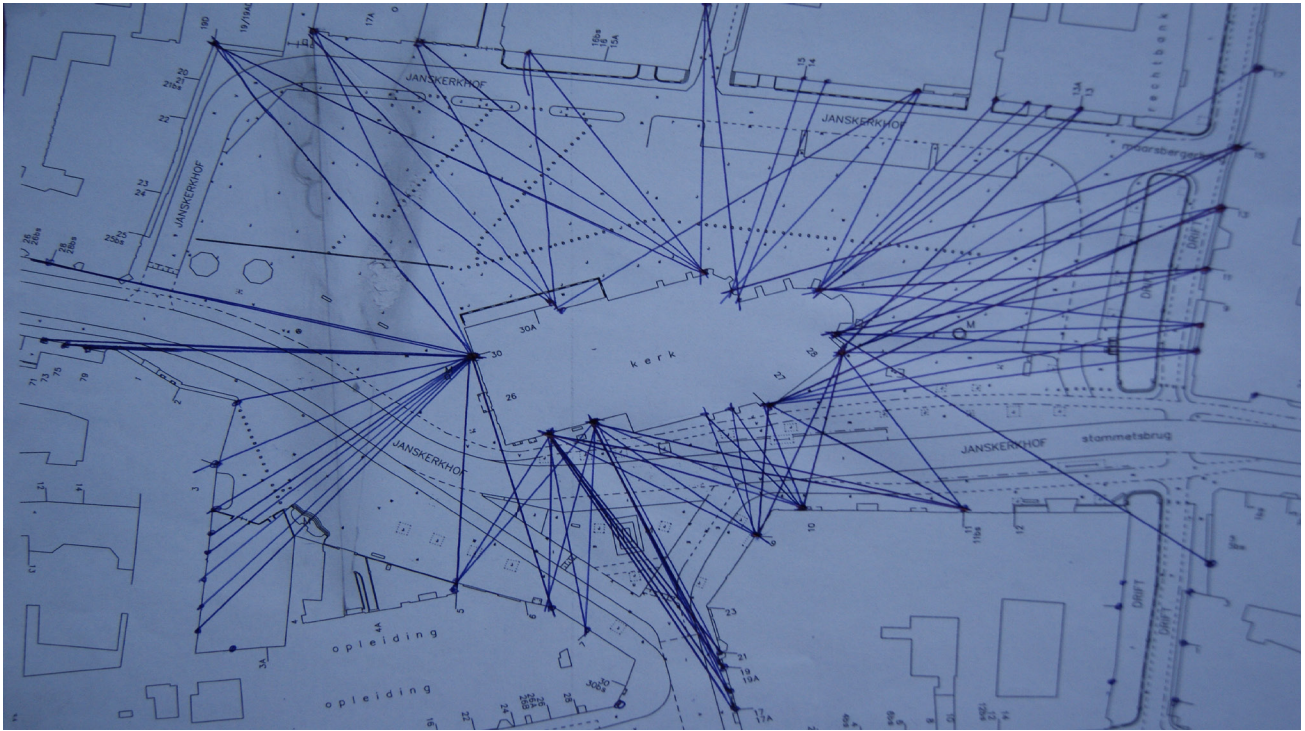
Groen: gras als verblijfs ruimte  
Grijs: Loop paden zo recht en direct mogelijk  
Rood: aandacht te trekken naar iets speciaals  
Geel: loop paden en pleinen  
Blauw: Water partijen en details



netwerk,  
omsingelen,  
stapelen en  
stroming



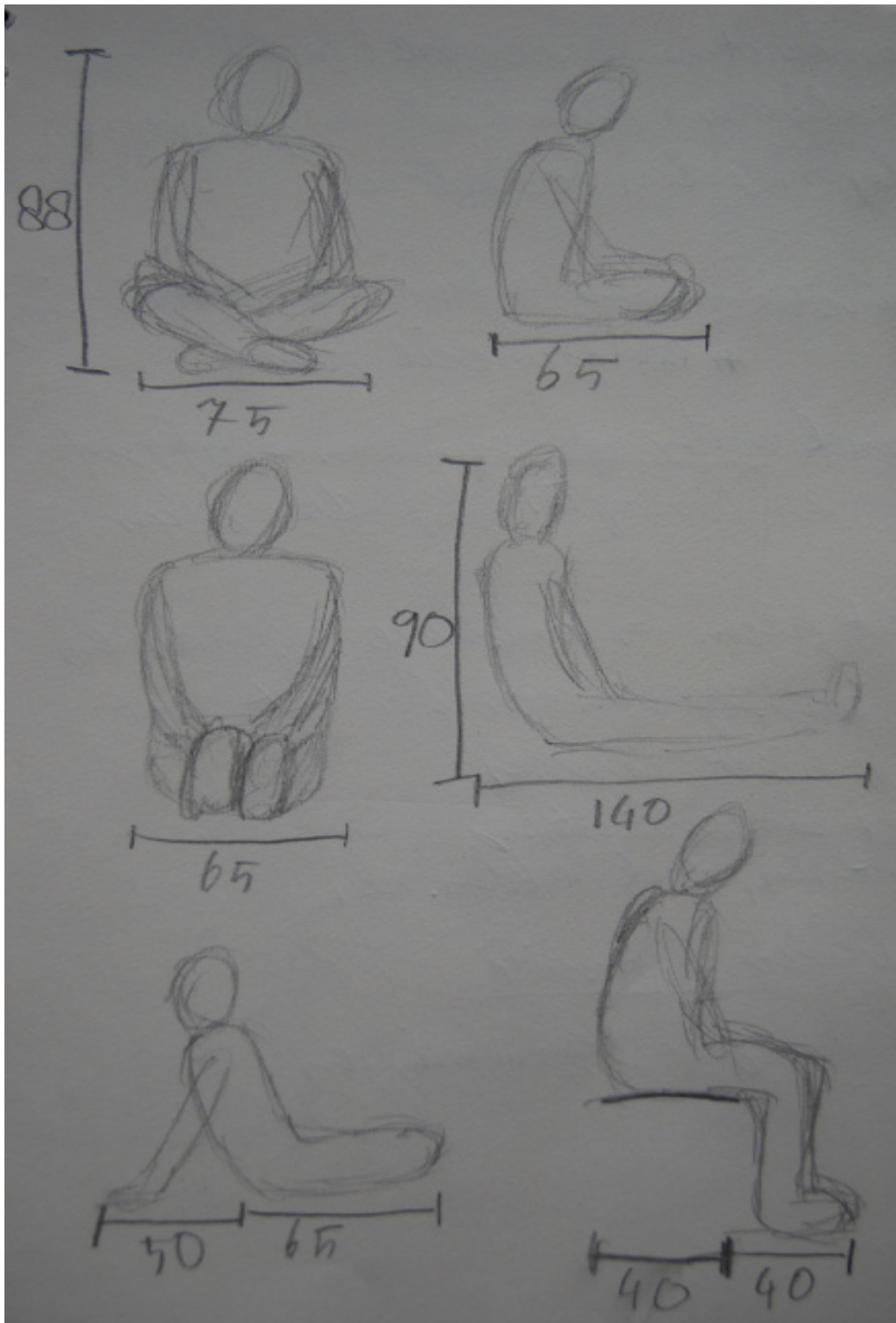
# Stroming studenten uitgedrukt in de stroming van het water



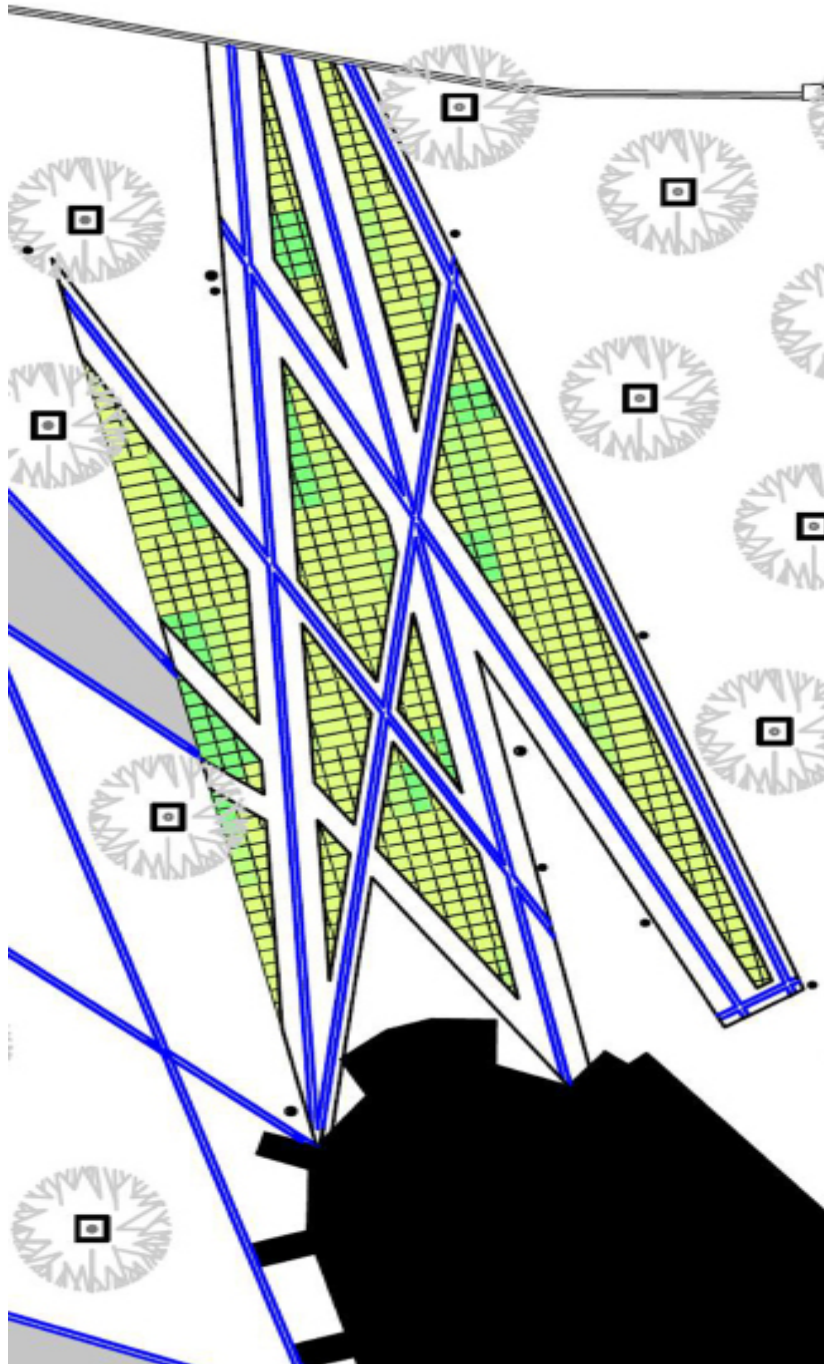
# Zitten op een campus

Onderzoek hoe studenten zitten op een campus



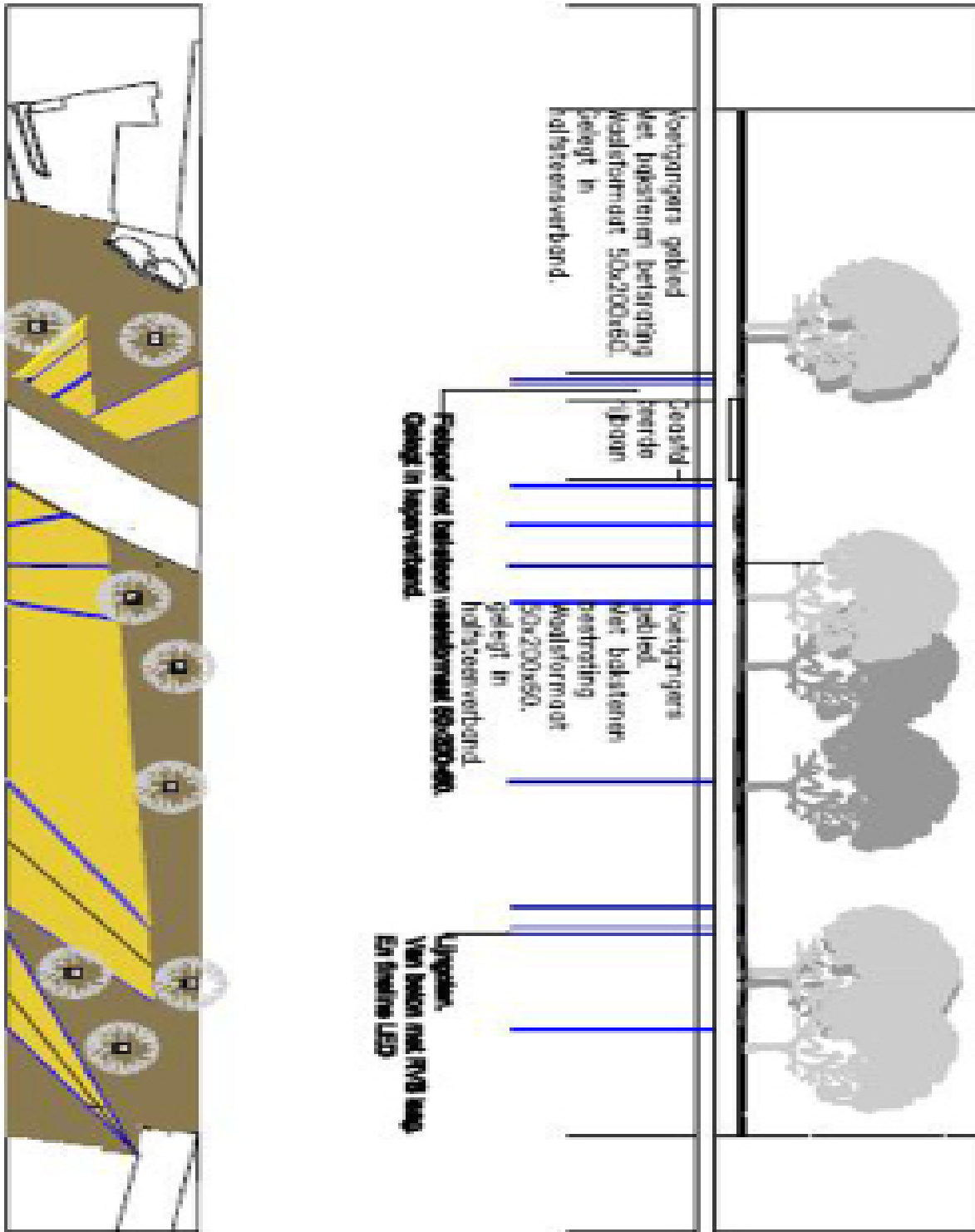


Het zitmeubel is zo ontworpen door de ruimtes die studenten in nemen op verschillende manieren hoe ze zitten. Daar van uit zijn er vlakken en hoogtes ontstaan.



# Doorsnede

## Doorsnede 1 voor de kerk



## Doorsnede 2 door de meubel

